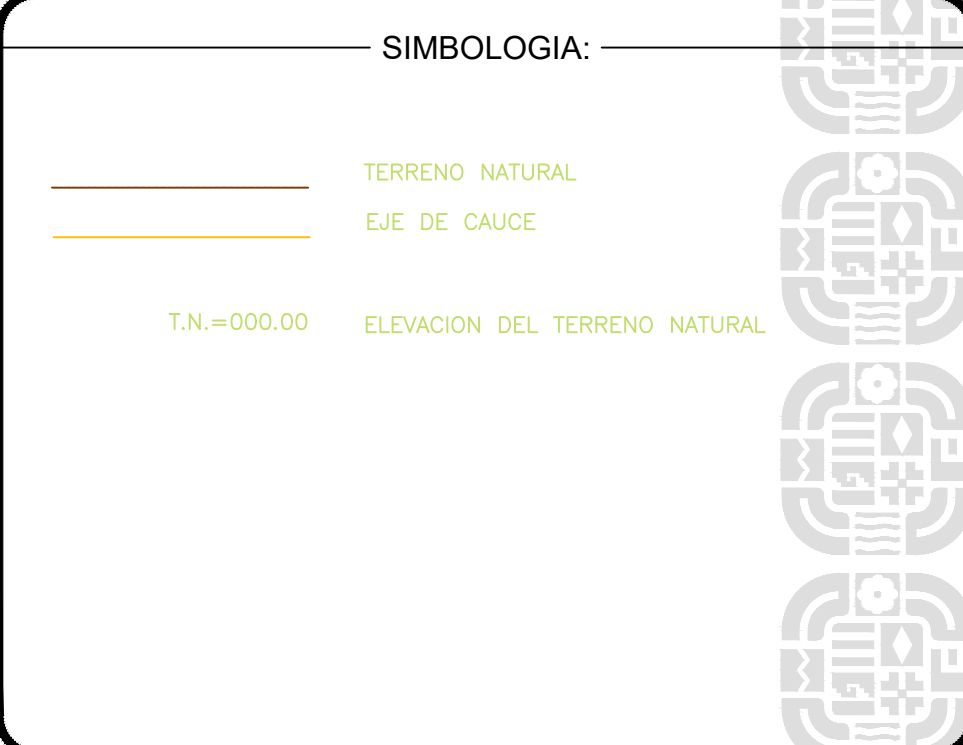
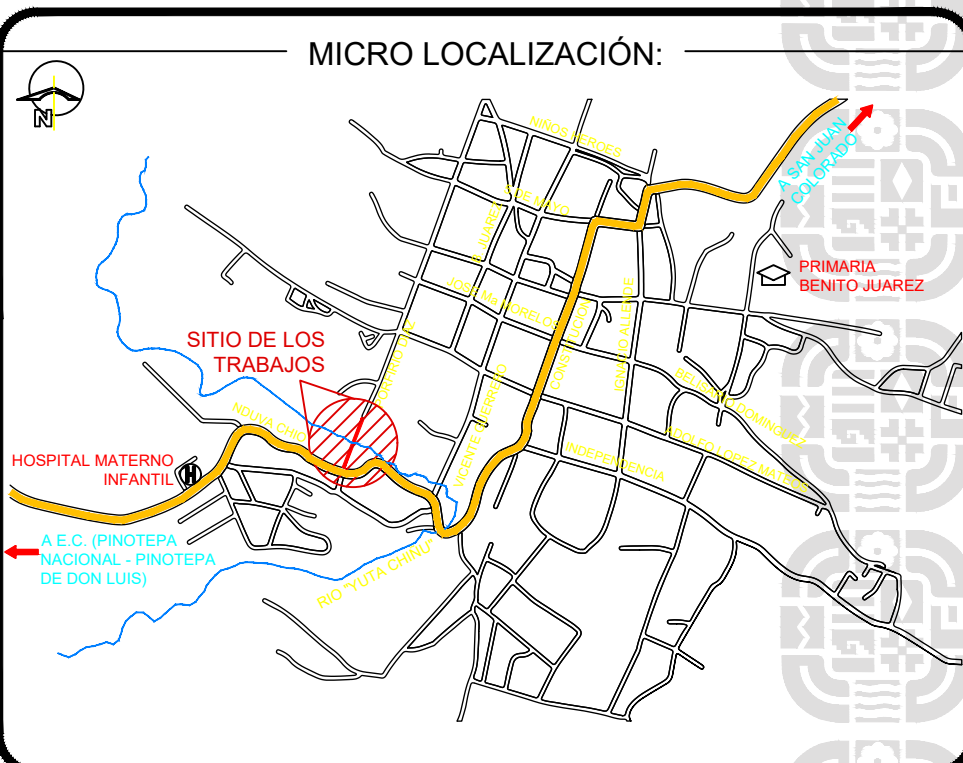
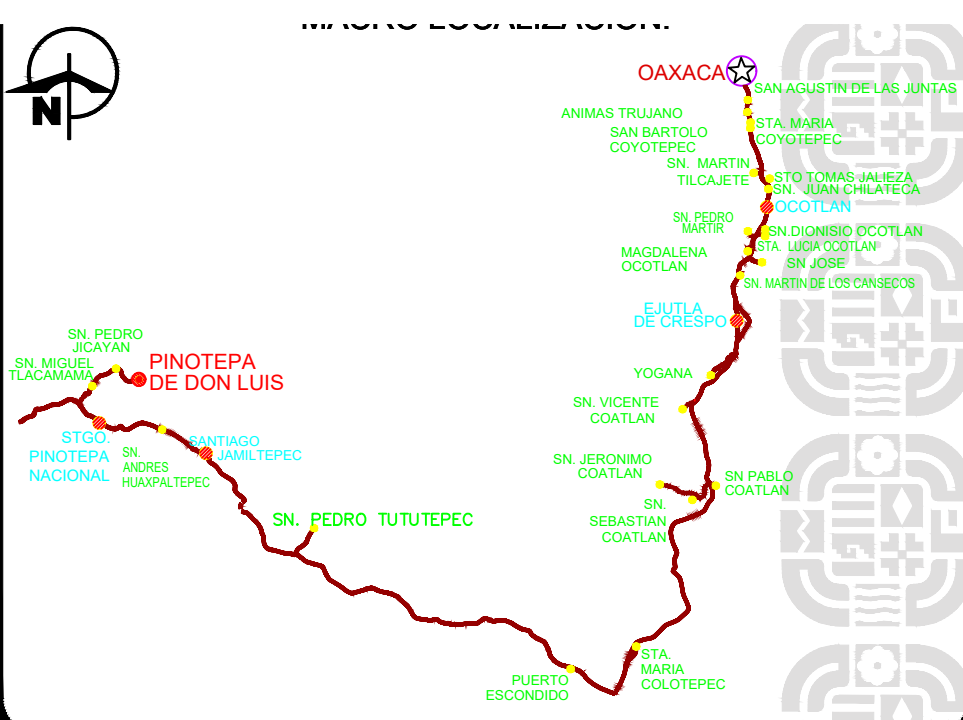
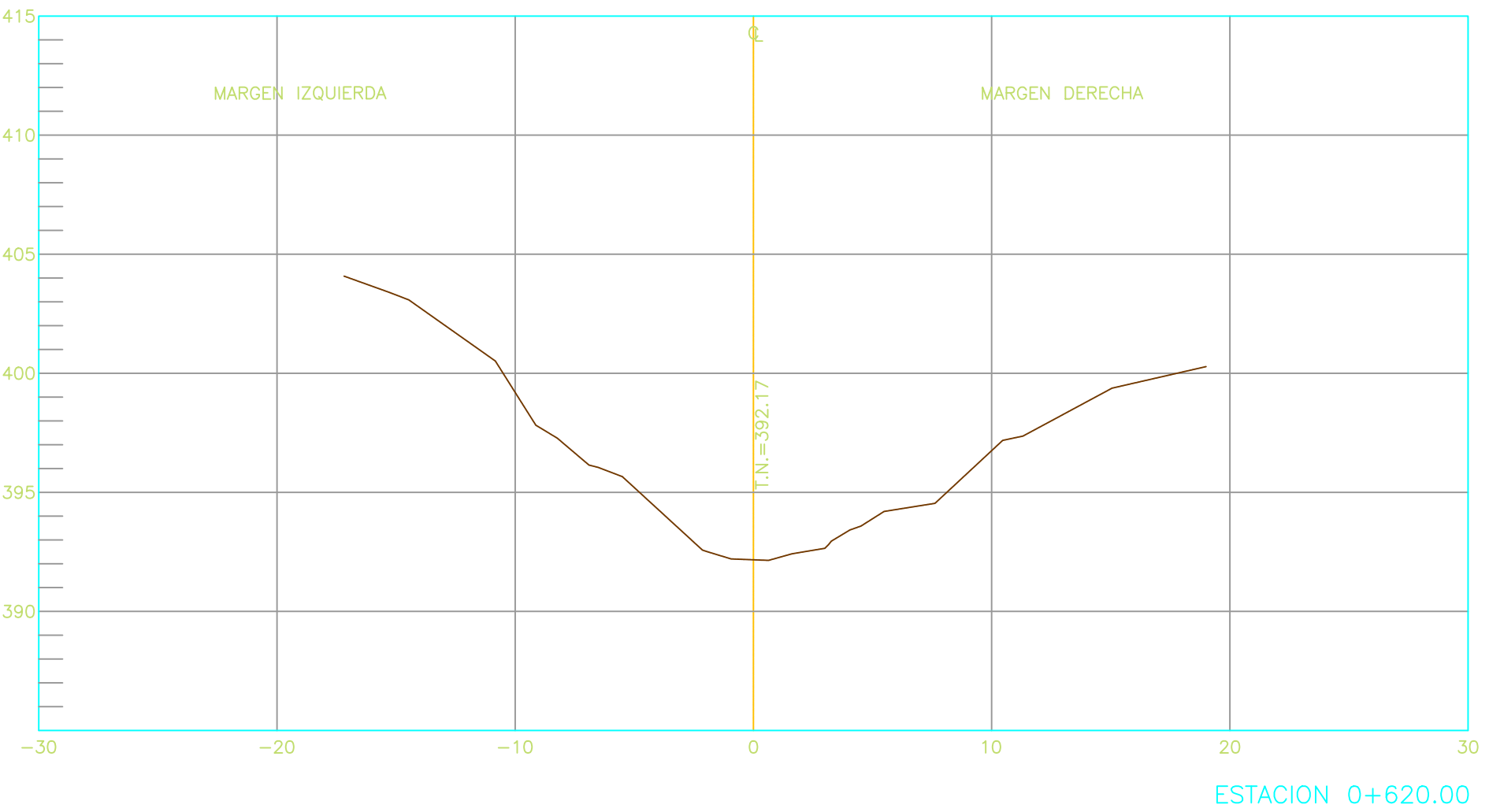
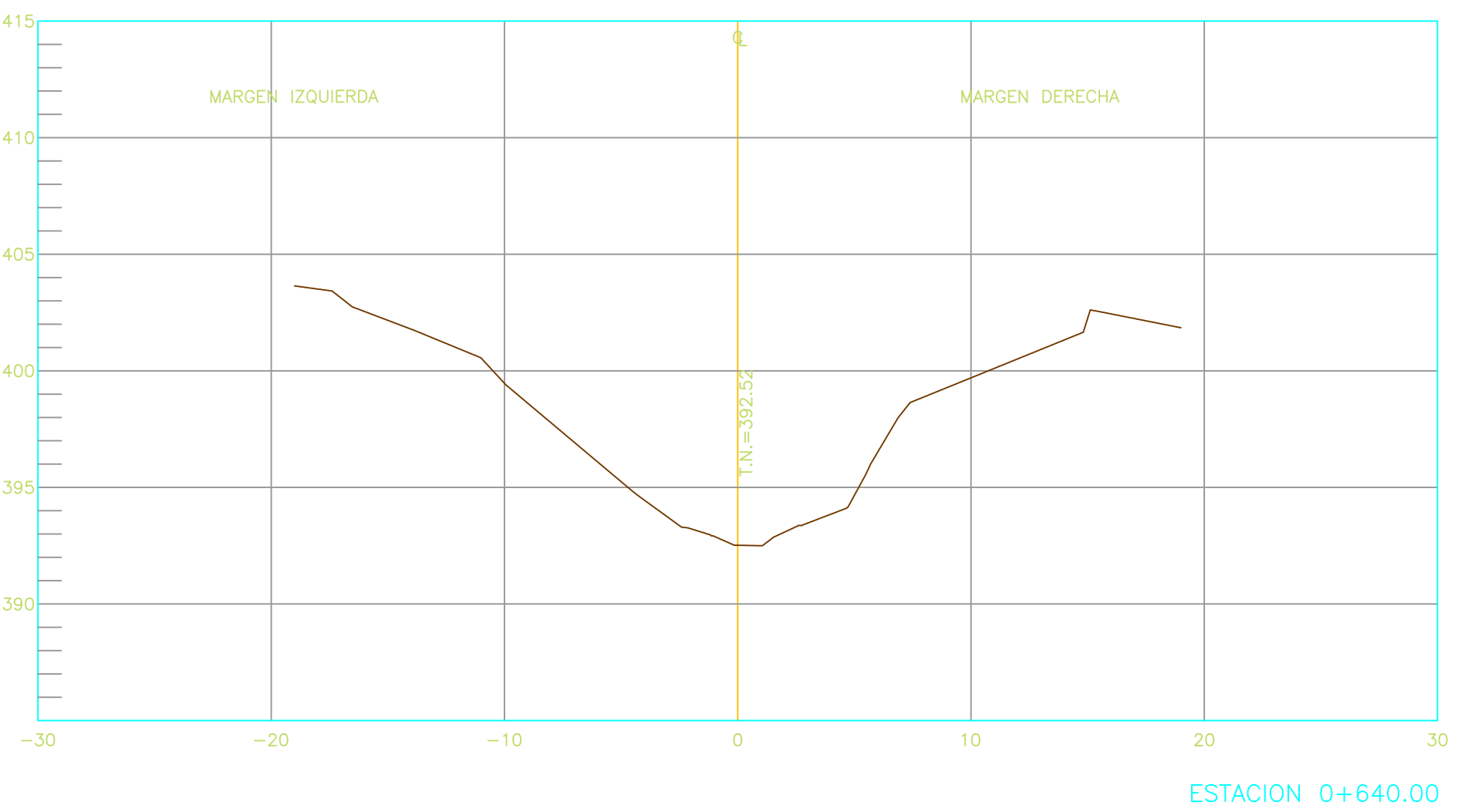
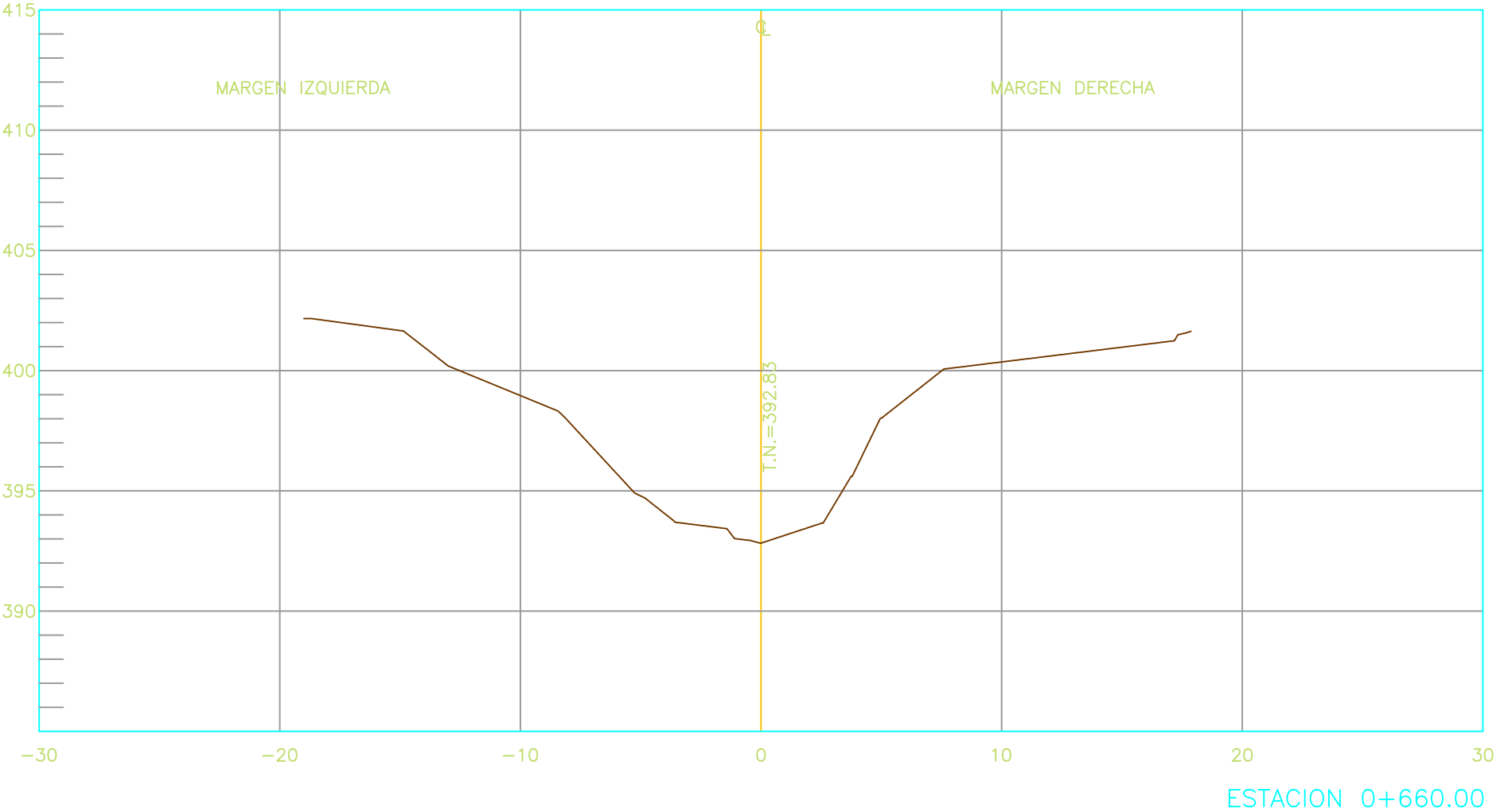
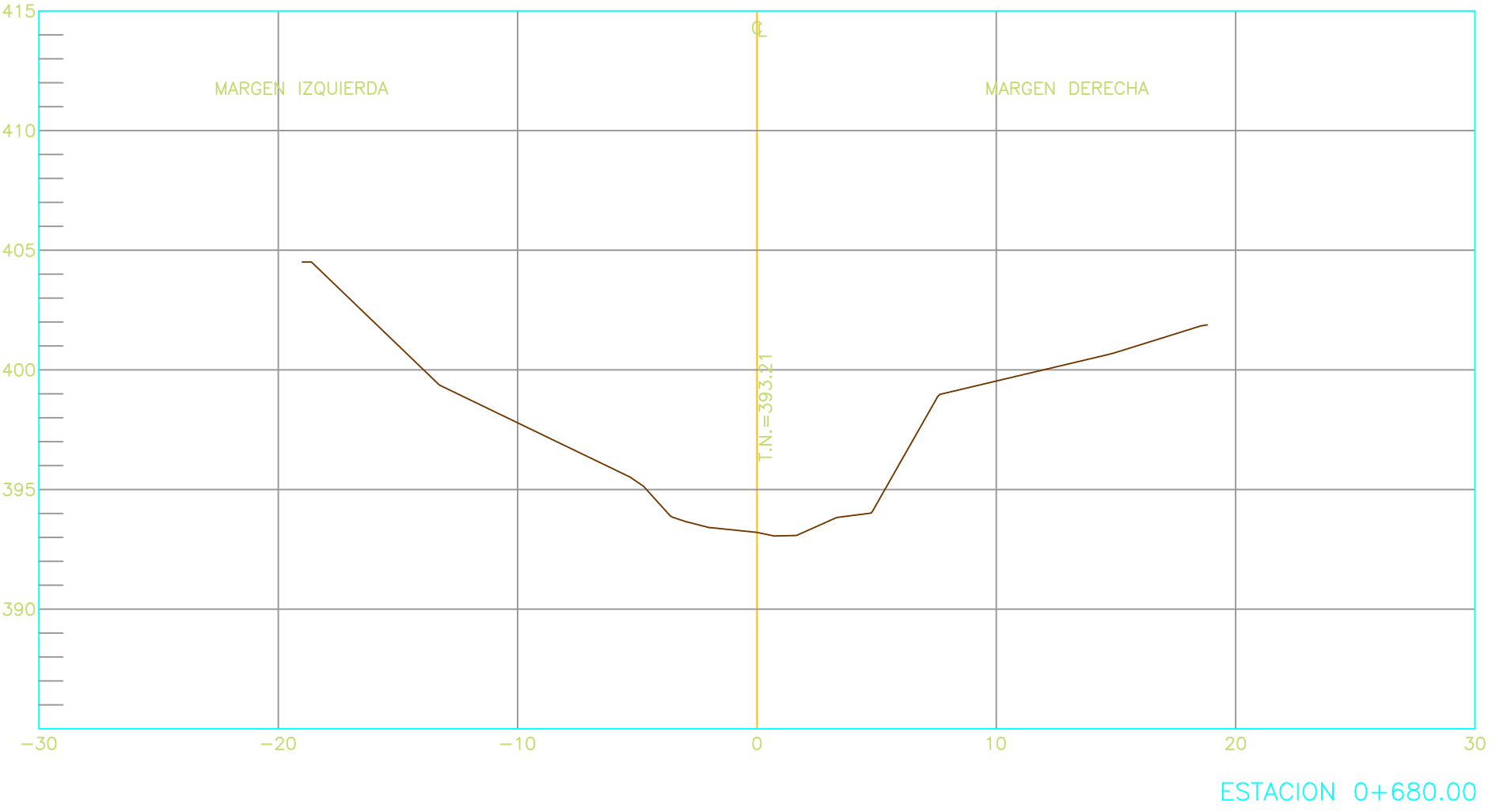
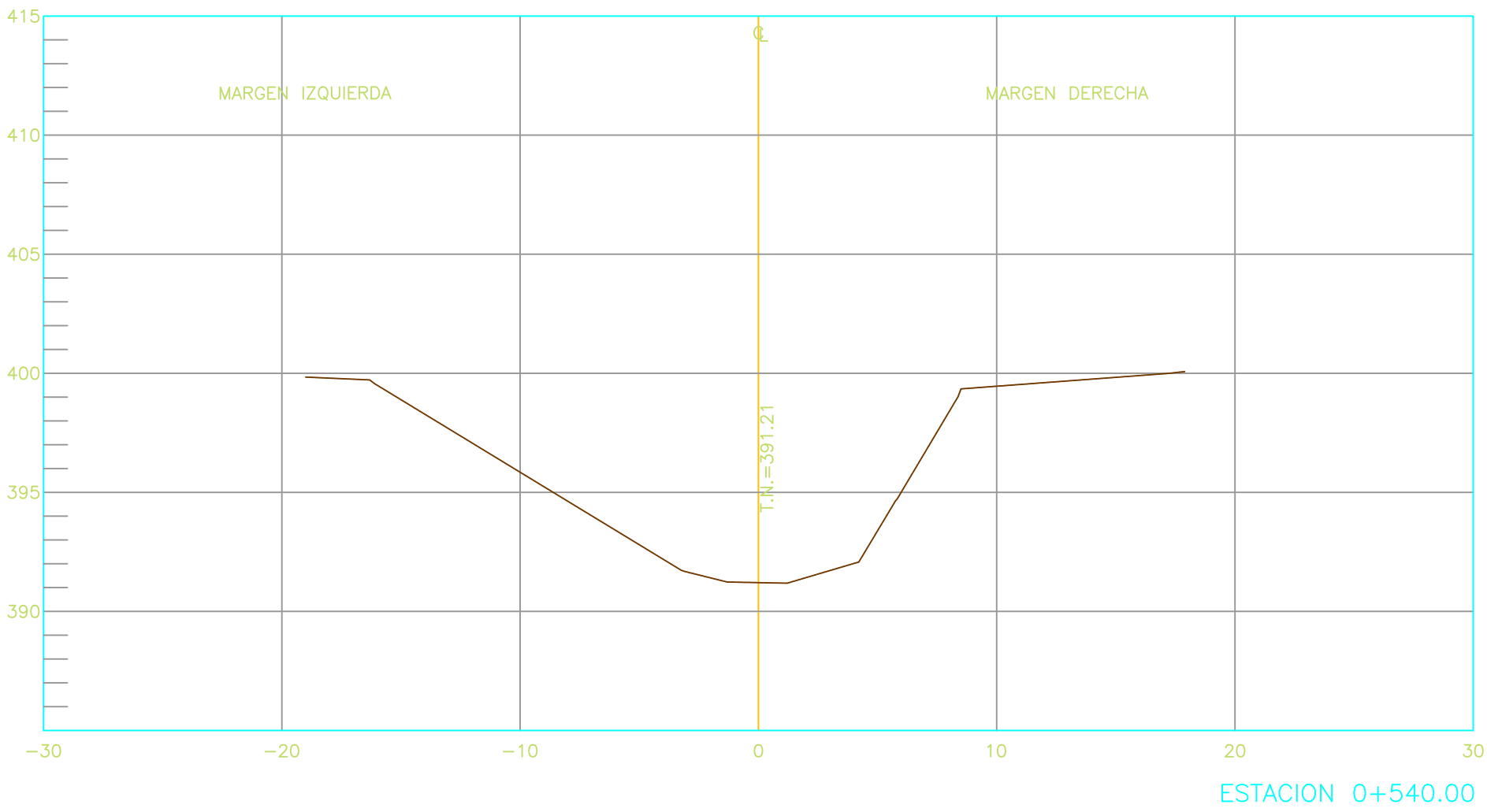
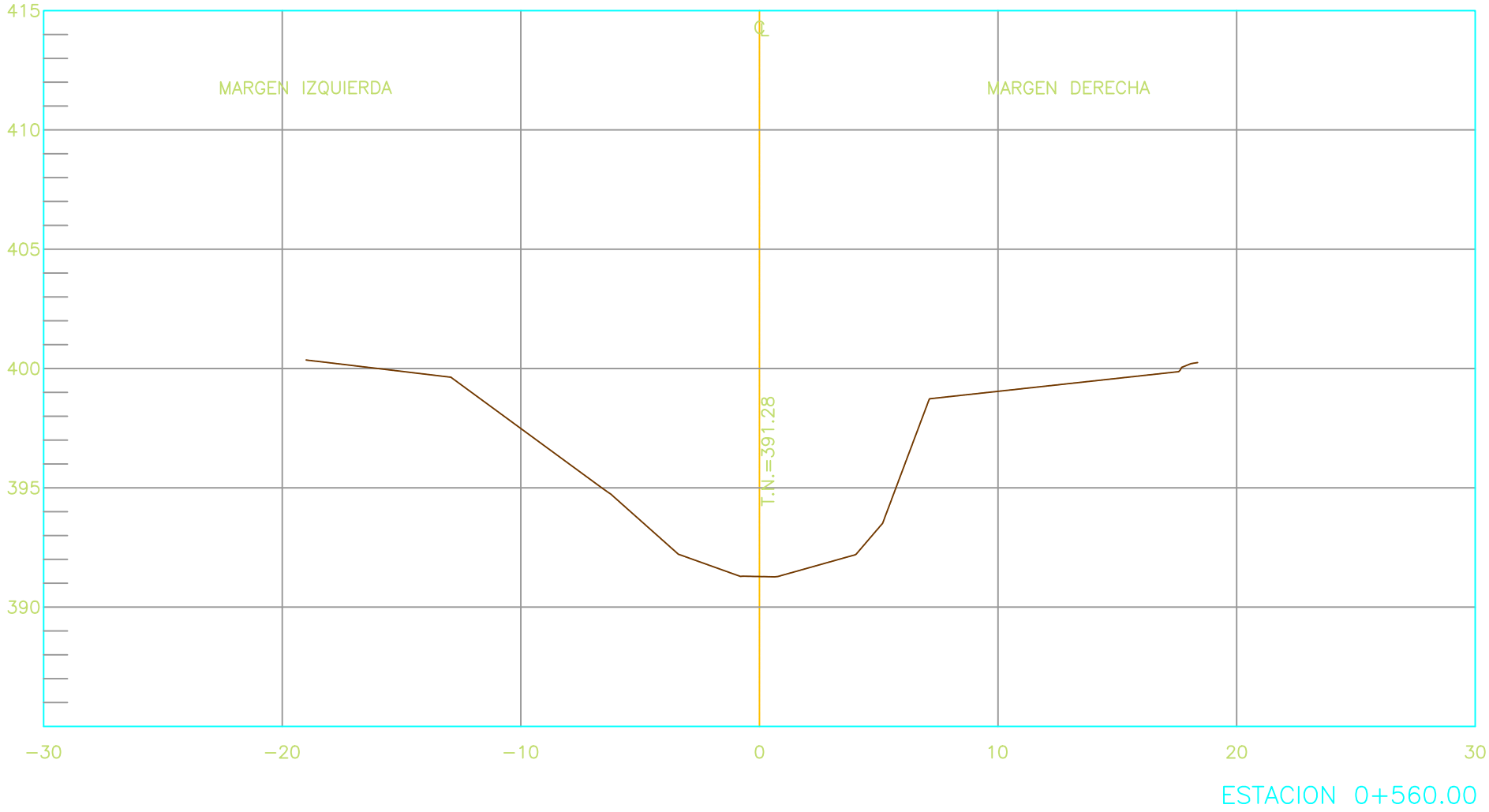
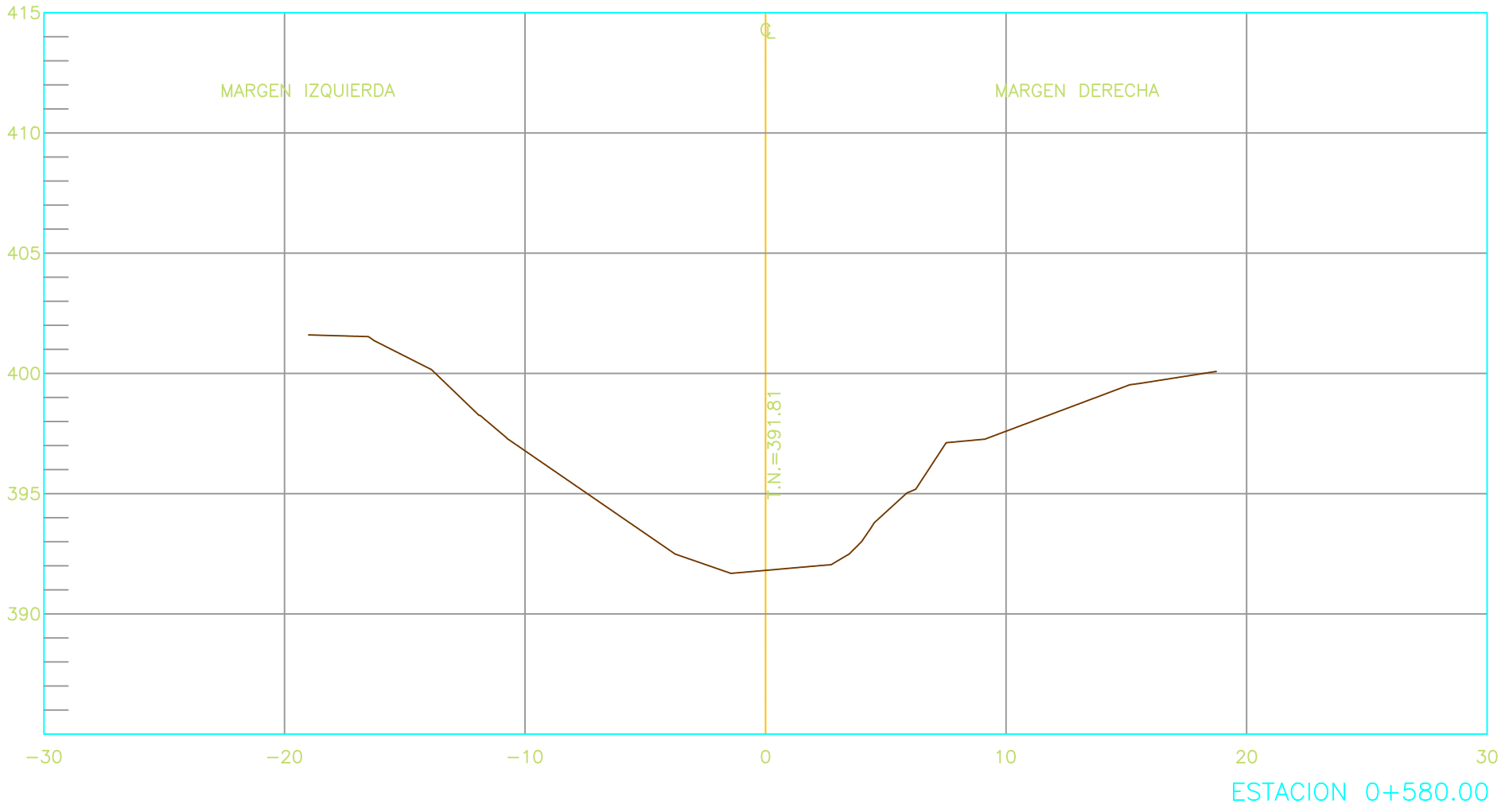
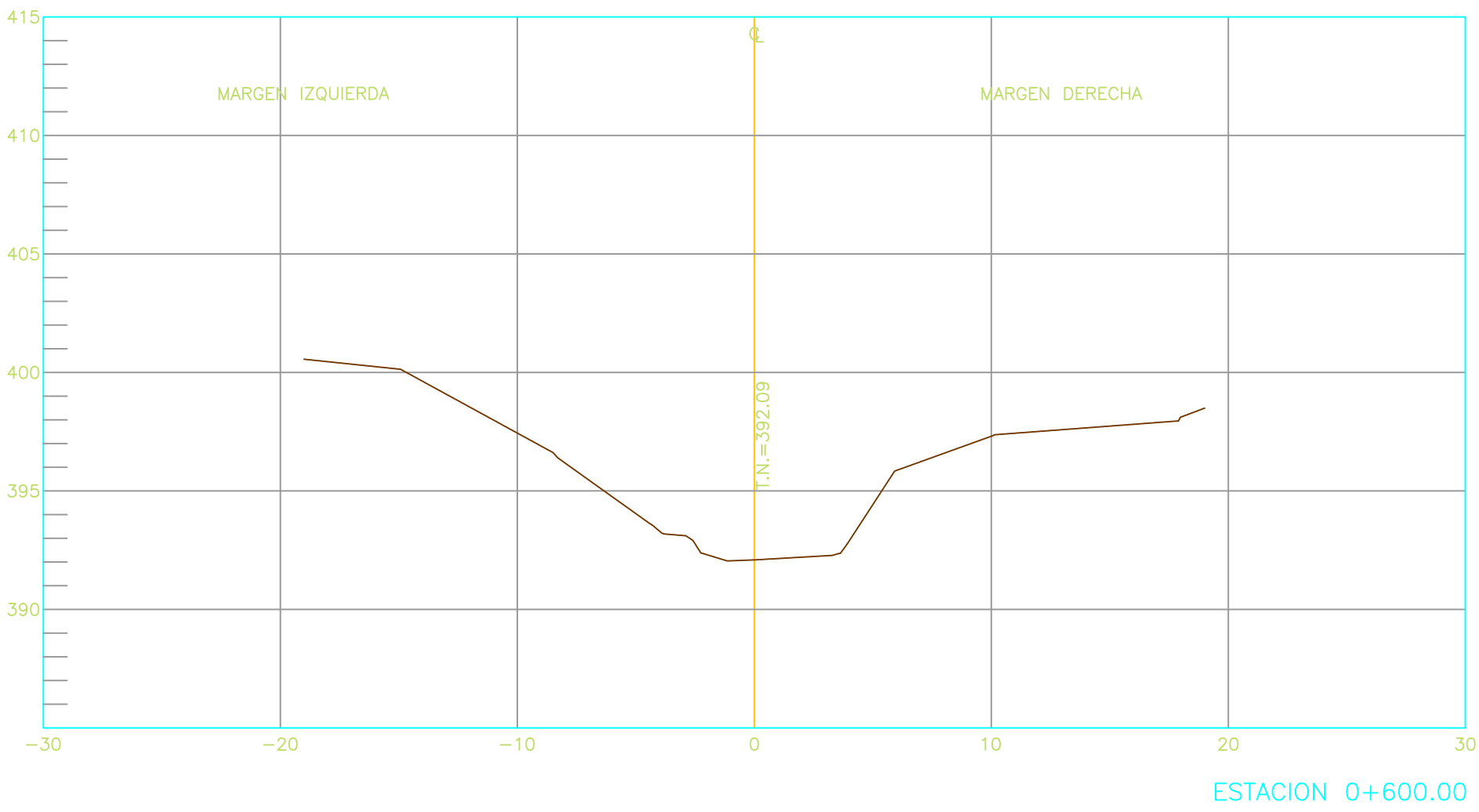
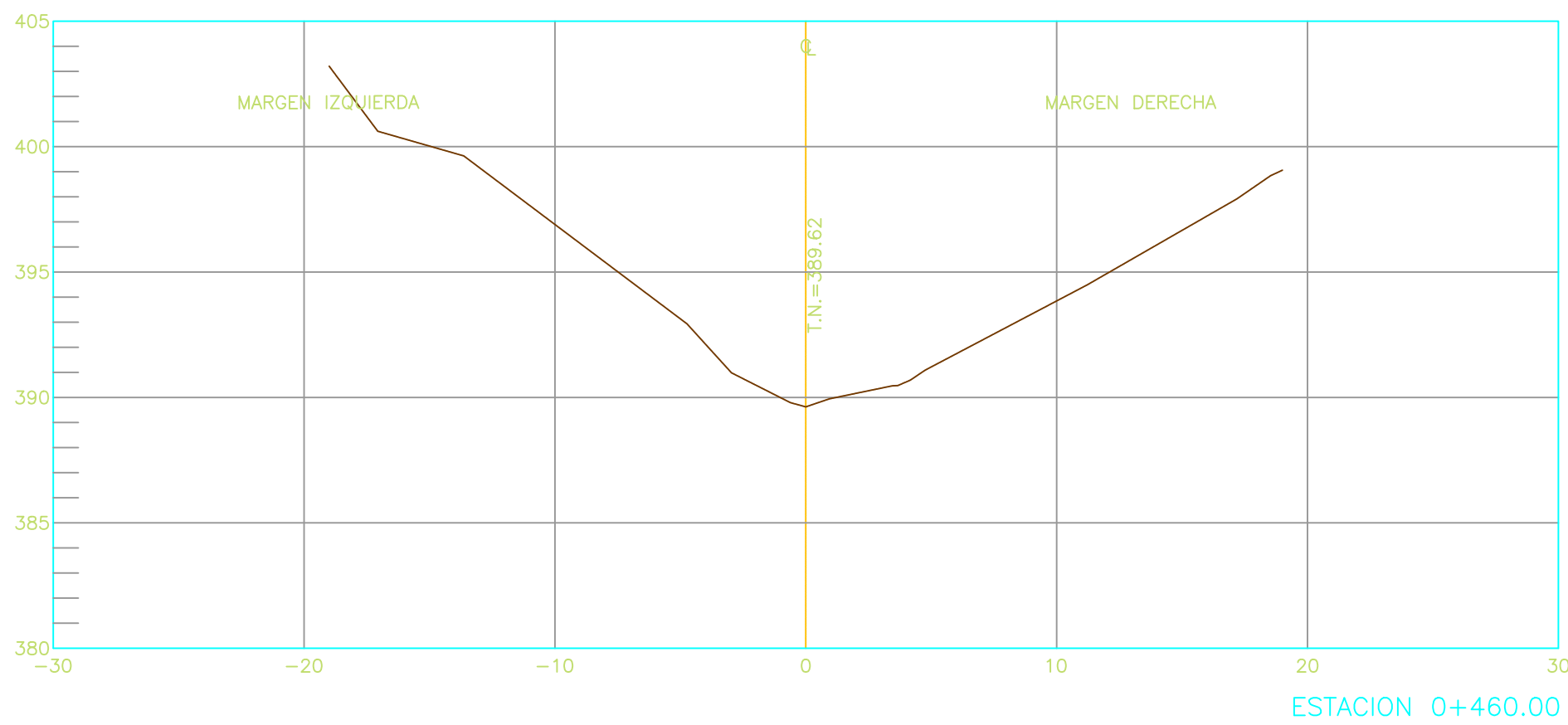


SECCIONES TOPOGRAFICAS

ESC:1:250



ING. SALOMÓN JARA CRUZ
GOBERNADOR CONSTITUCIONAL DEL ESTADO DE OAXACA
ARQ. CARLOS VICHIDO HERNÁNDEZ
SECRETARIO DE INFRAESTRUCTURAS Y COMUNICACIONES
ING. LUIS EDUARDO VELASCO LUNA
SUB SECRETARIO DE OBRAS PÚBLICAS

DIRECCIÓN DE ESTUDIOS Y PROYECTOS

ARQ. EDITH LOURDES CHINCÓYA GARCÍA
DIRECTORA DE ESTUDIOS Y PROYECTOS

SEILO DE APROBACIÓN
DIRECCIÓN DE ESTUDIOS Y PROYECTOS

ARQ. LUIS ALBERTO GONZÁLEZ CRUZ
JEFE DEL DEPARTAMENTO DE ESTUDIOS

NOMBRE DE LA OBRA:

"CONSTRUCCIÓN DE PUENTE VEHICULAR EN LA CALLE PORFIRIO DÍAZ SOBRE EL RIO YUTA CHINU EN LA LOCALIDAD DE PINOTEPA DE DON LUIS, MUNICIPIO DE PINOTEPA DE DON LUIS."

UBICACION:

MUNICIPIO: PINOTEPA DE DON LUIS
LOCALIDAD: PINOTEPA DE DON LUIS

DISTRITO: JAMILTEPEC
REGION: COSTA

DATOS DE TECNICO RESPONSABLE:

INSERIR DATO
DIRECTOR RESPONSABLE DE OBRA
A:0000

INSERIR DATO
PROYECTISTA
CED: PROF: 0000000

TIPO DE PLANO:

SECCIONES TOPOGRAFICAS DEL CAUCE

FECHA: 2025
ESCALA:
EL QUE SE INDICA
ACOTACIÓN: METROS

CLAVE DE PLANO:
PL-TOP-03
No. PLANO:
03 de 06